

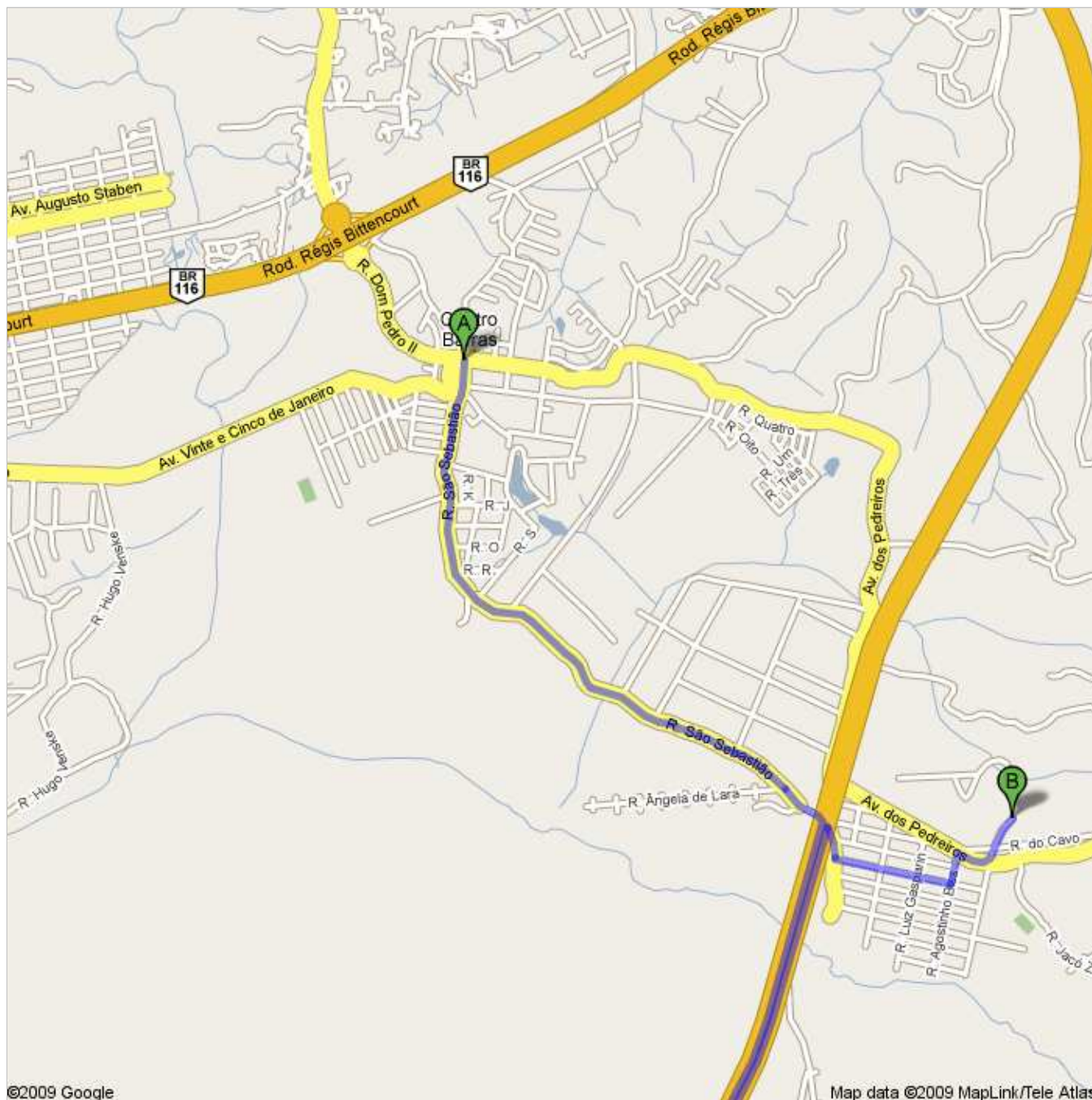



## Rota para Via desconhecida












15,3 km – aprox. 24 minutos


Seguir pela BR-116 até o primeiro sinaleiro na rua Dom Pedro II em Quatro barras, vire a direita na rua São Sebastião (Ponto A).

1. Siga na direção sul na R. São Sebastião em direção à R. Nilo Favaro
2. Vire à esquerda na R. Ulisses Zattoni após passar pela trincheira.
3. Vire à esquerda na R. Agostinho Biss
4. Vire à direita na Av. dos Pedreiros
6. Curva suave à esquerda Chegou no Portal da chácara



 R. São Sebastião

- |   |   |                                |
|---|---|--------------------------------|
|   | 1. Siga na direção <b>sul</b> na <b>R. São Sebastião</b> em direção à <b>R. Nilo Favaro</b><br>Cerca de 6 minutos | ir por 3,7 km<br>total 3,7 km  |
|    | 2. Vire à <b>direita</b> em direção à <b>R. Eng. José Gilberto Higino da Costa</b><br>Cerca de 3 minutos          | ir por 3,5 km<br>total 7,3 km  |
|    | 3. Curva acentuada à <b>esquerda</b> na <b>R. Eng. José Gilberto Higino da Costa</b><br>Cerca de 3 minutos        | ir por 1,5 km<br>total 8,8 km  |
|    | 4. Vire à <b>esquerda</b> na <b>R. G</b>  | ir por 76 m<br>total 8,9 km    |
|    | 5. Vire à <b>esquerda</b> na <b>R. B</b>  | ir por 0,1 km<br>total 9,0 km  |
|    | 6. Curva suave à <b>direita</b> na <b>R. Eng. José Gilberto Higino da Costa</b><br>Cerca de 2 minutos             | ir por 1,4 km<br>total 10,4 km |
|    | 7. Curva acentuada à <b>direita</b> em direção à <b>R. São Sebastião</b><br>Cerca de 3 minutos                    | ir por 3,5 km<br>total 13,9 km |
|    | 8. Vire à <b>direita</b> na <b>R. São Sebastião</b>   | ir por 0,2 km<br>total 14,1 km |
|    | 9. Vire à <b>esquerda</b> na <b>R. Ulisses Zattoni</b><br>Cerca de 2 minutos                                      | ir por 0,7 km<br>total 14,7 km |
|   | 10. Vire à <b>esquerda</b> na <b>R. Agostinho Biss</b>  | ir por 0,2 km<br>total 14,9 km |
|  | 11. Vire à <b>direita</b> na <b>Av. dos Pedreiros</b>   | ir por 0,2 km<br>total 15,0 km |
|  | 12. Curva suave à <b>esquerda</b><br>Cerca de 1 min   | ir por 0,3 km<br>total 15,3 km |

 Via desconhecida

Essas indicações são apenas para fins de planejamento. Obras, trânsito intenso, clima ou outros fatores podem fazer com que as condições sejam diferentes dos resultados no mapa, por isso, é preciso planejar a sua rota levando tudo isso em conta. Obedeça todos os sinais ou avisos que aparecerem na sua rota.

Dados cartográficos ©2009 MapLink/Tele Atlas